

Fédération de Voitures
Radio-Commandées

AMCO

Auto Model Club de l'Ouest



Ligue N°: **19** Club N°: **257**

www.amco29.fr

Centre d'Affaires HOCHÉ
5, Avenue Condorcet
91260 JUVISY s/ ORGE
<http://www.fvrc.asso.fr/>

Tél: 01 69 96 74 74
Fax: 01 69 96 74 47
eMail: fvrc@fvrc.asso.fr

Adresse courrier: (adresse pour les inscriptions aux courses)

Claude TRANVOUEZ

300, goaren vors est

29490 GUIPAVAS

Adresse du circuit: Circuit TOP ATLANTIQUE

Zone de BEL AIR

29 460 HANVEC

Tél: 06.03.96.07.47

Fax:

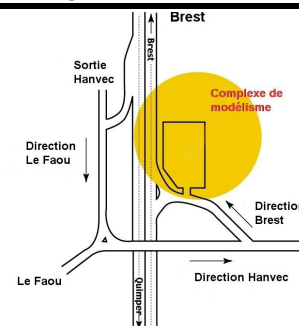
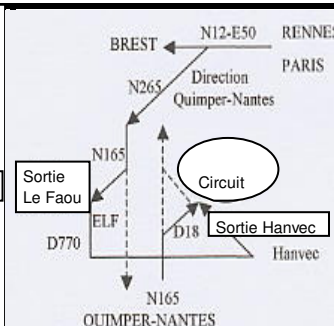
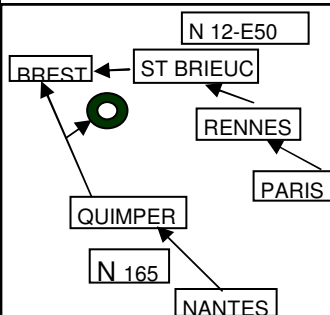
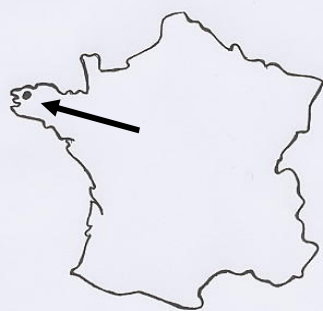
Mobile: 06.03.96.07.47

eMail:

tevezed@wanadoo.fr

Latitude: 48°18'30.93" N

Longitude: 4°11'30.62" O

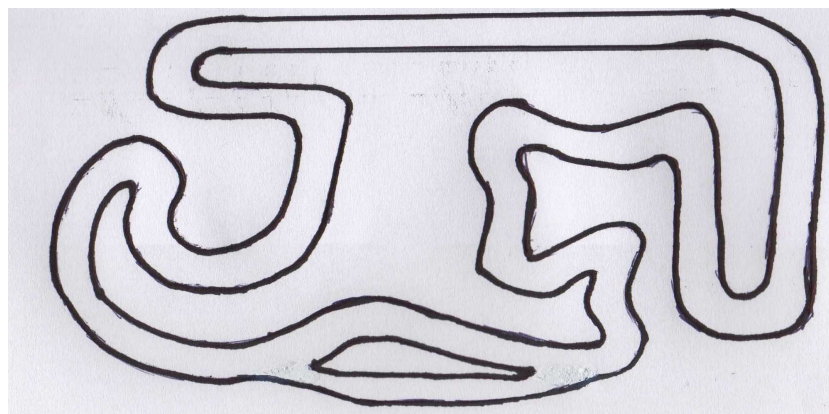


RENSEIGNEMENTS CIRCUIT

PISTE	Long: 360 m Larg: 4 m	ELECTRICITE 220 V.	Oui
RETEVEMENT	Terre	BUVETTE	Oui
PODIUM	Long: 25 m Larg: 5 m	RESTAURANT	Oui
ACCES HANDICAPES	Non	REPAS	Oui dès le vendredi midi en CF
PARKING	Intérieur	TOILETTES	Oui
STANDS PERMANENTS	Long: 40 m Larg: 5 m	CAMPING/CARAV.	Oui
STANDS PROVISOIRES	Oui (selon nombre de pilotes)	GRADINS	Non
AIR COMPRIME	Oui	RECORD TT 1/5	: M.PEUZIAT C Ligue 2005 : 39.97 s

PLAN DU CIRCUIT TT

Parking Pilotes



Camping

Parking
Visiteurs

WC Stands - Podium WC Cont T Buvette

Entrée

Restauration

Piste Bitume

HOTELS

Catégorie	NOM Adresse	Téléphone	Fax:	Prix	Remarque
Hôtels partenaires du Club					
★ ★	BRIT HOTEL IROISE (partenaire du club) Roc'h Kérézen 29470 Plougastel-Daoulas	02.98.40.68.70	02.98.40.68.61	38 E	Circuit à 15 mn Restaurants à côté
★ ★	RELAIS DE LA PLACE (partenaire du club) 7, place aux foires 29590 Le Faou	02.98.81.91.19	02.98.81.92.58	40 E	Circuit à 10 mn
★ ★	KASTEL ROC'H 91, avenue du Gl de Gaulle 29470 Plougastel-Daoulas	02.98.40.32.00	02.98.04.25.40	45 E	Circuit à 15 mn
	Ferme Apicole de TEREZEZ (chambres d'hôtes)	02.98.81.06.90	02.98.81.08.81	37 E	Circuit à 15 mn

RESTAURANTS

CAMPING (sur le circuit, municipal, autres.....)

Catégorie	NOM Adresse	Téléphone	Fax:	Prix	Remarque
	CIRCUIT "TOP ATLANTIQUE"				
	CAMPING MUNICIPAL DU FAOU	02.98.81.90.44			Circuit à 05 mn

ACCES (plan ou carte)

